



## **PARERE EX ART. 9, COMMA 5, LETT. F) DELLA L. 84/94 E S.M.I. DEL COMITATO DI GESTIONE DELL'ADSP MTMI**

*Seduta del 24/3/2026*

### **Il Comitato di Gestione:**

Con la presenza di:

1. Paolo PIACENZA – Presidente dell'Autorità di Sistema Portuale dei Mari Tirreno Meridionale e Ionio – *Presidente del Comitato di Gestione*;
2. Massimo GALANTE – in rappresentanza della Città Metropolitana di Reggio Calabria, designato dal Sindaco Metropolitan con Decreto n. 34 del 17/12/2025 assunto in pari data al prot. n. 32327E/2025– *Componente*;
3. Natale POLIMENI - in rappresentanza del Comune di Gioia Tauro, designato dal Sindaco con decreto n. 25 del 16/07/2025 assunto al prot. n. 18560 E/2024 in data 18/07/2025 – *Componente*;
4. Nicola SILVESTRI - Comandante della Capitaneria di Porto di Gioia Tauro, designato dal Direttore Marittimo della Calabria e della Basilicata tirrenica per le materie di riguardanti il porto di Gioia Tauro con nota prot. 23538E del 25/09/2025- *Componente*;

**VISTA** la legge 28 Gennaio 1994 n. 84, e le successive modificazioni ed integrazioni, in tema di riordino della legislazione in materia portuale;

**VISTO** l'art. 8 comma, 11-bis, della legge 27/2/1998, n. 30, come modificato dall'art. 10 della L. 30/11/98, n. 413, che ha classificato il porto di Gioia Tauro di rilevanza economica internazionale, di categoria II classe I;

**VISTO** il D.P.R. 16 luglio 1998, istitutivo dell'Autorità Portuale del porto di Gioia Tauro, che ha conferito alla stessa i compiti di cui alla legge 84/94;

**VISTO** il D. Lgs. 4 agosto 2016 n.169, relativo alla Riorganizzazione e semplificazione della disciplina concernente le Autorità portuali (sostituite con le Autorità di Sistema Portuale) di cui alla legge 28 gennaio 1994, n.84, in attuazione dell'articolo 8, comma 1, lettera f), della legge 7 agosto 2015, n.124;

**VISTO** l'articolo 22-*bis* del decreto-legge 23 ottobre 2018, n. 119, convertito dalla legge 17 dicembre 2018, n. 136, con il quale è stata emendata la denominazione e la competenza territoriale della predetta Autorità di sistema portuale, per come previsto dal precedente D.L.gs. n. 169/2016, modificandola in Autorità di sistema portuale dei Mari Tirreno Meridionale e



Ionio con competenza sui porti di Gioia Tauro, Crotone (porto vecchio e nuovo), Corigliano Calabro, Taureana di Palmi e Vibo Valentia;

- VISTO** il D.M. n. 287 del 12 novembre 2025 con il quale l'avv. Paolo PIACENZA è stato nominato Presidente dell'Autorità di Sistema Portuale dei Mari Tirreno Meridionale e Ionio;
- VISTO** il Decreto n. 134/2024/ADSP-MTMI, con il quale sono state conferite al dott. Pasquale FARAONE, le funzioni di Segretario Generale facente funzioni dell'Autorità di Sistema Portuale dei Mari Tirreno Meridionale e Ionio;
- VISTO** il Decreto n. 11/2026/ADSP-MTMI del 05/02/2026, con il quale è stato costituito il Comitato di Gestione dell'Autorità di Sistema Portuale dei Mari Tirreno Meridionale e Ionio, ai sensi dell'art. 9, comma 1, della L. 84/94 e s.m.i.;
- VISTO** l'Ordine di Servizio n. 02/2024 del 15/7/2024 con il quale è stato rinnovato l'Ufficio di Segreteria del Comitato di Gestione;
- VISTA** la Deliberazione del Comitato di Gestione n. 01/2021/ADSP-MTMI del 30/9/2021, con cui è stato approvato il Regolamento per disciplinare lo svolgimento delle attività del Comitato di Gestione dell'AdSP-MTMI;
- CONSIDERATO** che nel corso della seduta del 24/03/2026 è stata esaminata la domanda di rinnovo della concessione demaniale marittima per licenza n° 05/2022/ADSP MTMI del 12/04/2022 - Rep. n. 54/2022, registrata all'Agenzia delle Entrate di Palmi al n. 180 – Serie I<sup>A</sup> in data 21/04/2022, avente scadenza il 30/04/2025, mediante la quale venne concesso alla Società Cooperativa GRUPPO ORMEGGIATORI E BATTELLIERI DEI PORTI DI REGGIO CALABRIA e GIOIA TAURO "NATALE DE GRAZIA", con sede in Reggio Calabria – Molo di Ponente del Porto di Gioia Tauro, C. F. e P.IVA 02292770803, di occupare una zona demaniale marittima di m2 1.000 circa, di cui m2 138 coperti con pertinenza demaniale marittima, mq. 862 di area scoperta di cui in parte m2 171,16 adibiti a parcheggio, identificata catastalmente al foglio di mappa 32 N.C.E.U. particella 931, categoria A/10, classe U del Comune di San Ferdinando (H839), allo scopo di mantenere un manufatto d. m. in cls da adibire ad ufficio e deposito attrezzi, presentata da **Società Cooperativa GRUPPO ORMEGGIATORI E BATTELLIERI DEI PORTI DI REGGIO CALABRIA e GIOIA TAURO "NATALE DE GRAZIA", con sede in Reggio Calabria – Molo di Ponente del Porto, C. F. e P.IVA 02292770803**
- VISTO** l'art. 9, comma 5, lett. f) della L. 84/94 e s.m.i. che attribuisce al Comitato di Gestione il compito di esprimere i pareri di cui all'articolo 8, comma 3, lettere f), m), n) e q);



**CONSIDERATO** che, a norma dell'art. 9, comma 1, lettera e), della legge 84/94, e della Circolare MIT-DGVPTM n. 11205 del 26/4/2018, l'Autorità Marittima esprime in Comitato di Gestione il proprio voto unitario sulle materie elencate dal comma 5 del citato articolo 9, con esclusione di quelle di cui alle lettere c), d), i), l) e m);

**SENTITA** la scheda di valutazione datata 17/3/2026, presentata al Comitato di Gestione dalla competente Area dell'AdSP MTMI, allegata al presente parere per farne parte integrante, recante un **parere favorevole** al rilascio della richiesta concessione demaniale marittima a favore della **Società Cooperativa GRUPPO ORMEGGIATORI E BATTELLIERI DEI PORTI DI REGGIO CALABRIA e GIOIA TAURO "NATALE DE GRAZIA, per le motivazioni in essa contenute;**

**VISTO** l'esito della votazione che ha avuto luogo nel corso della seduta del 24/03/2026 (**votanti 4; favorevoli 4; contrari 0; astenuti 0**), come risulta dal verbale della seduta e per le motivazioni ivi indicate;

**VISTI** gli atti d'ufficio;

## **ESPRIME**

**Parere favorevole all'unanimità degli aventi diritto**, la domanda di rinnovo della concessione demaniale marittima per licenza n° 05/2022/ADSP MTMI del 12/04/2022 - Rep. n. 54/2022, registrata all'Agenzia delle Entrate di Palmi al n. 180 – Serie I<sup>a</sup> in data 21/04/2022, avente scadenza il 30/04/2025, meglio in epigrafe indicata, a favore della **Società Cooperativa GRUPPO ORMEGGIATORI E BATTELLIERI DEI PORTI DI REGGIO CALABRIA e GIOIA TAURO "NATALE DE GRAZIA.**

Il presente parere sarà pubblicato con le modalità previste dall'art. 12, comma 4, del Regolamento che disciplina svolgimento delle attività del Comitato di Gestione.

Il presente parere è immediatamente esecutivo.

Gioia Tauro, li 24/03/2026

**IL SEGRETARIO GENERALE F.F.  
Dott. Pasquale FARAONE**

**IL PRESIDENTE  
Avv. Paolo PIACENZA**



## “Porto di Taureana di Gioia Tauro (RC)”

(Domanda di rinnovo concessione demaniale marittima per licenza quadriennale ex art. 36 c.n. ed art. 21 del Regolamento per l'utilizzo delle aree e dei beni appartenenti al demanio marittimo ricadenti nell'ambito della circoscrizione territoriale dell'Autorità di Sistema Portuale dei Mari Tirreno Meridionale e Ionio, approvato con Decreto Commissariale n° 106/2025/ADSP-MTMI in data 02/10/2025)

**Ditta:** Società Cooperativa GRUPPO ORMEGGIATORI E BATTELLIERI DEI PORTI DI REGGIO CALABRIA e GIOIA TAURO “NATALE DE GRAZIA”, con sede in Reggio Calabria – Molo di Ponente del Porto, C. F. e P.IVA 02292770803;

**Oggetto:** Richiesta di rinnovo della concessione demaniale marittima per licenza n° 05/2022/ADSP-MTMI del 12/04/2022 - Rep. n. 54/2022, registrata all'Agenzia delle Entrate di Palmi al n. 180 – Serie I<sup>^</sup> in data 21/04/2022, avente scadenza il 30/04/2025, mediante la quale venne concesso alla Società Cooperativa GRUPPO ORMEGGIATORI E BATTELLIERI DEI PORTI DI REGGIO CALABRIA e GIOIA TAURO “NATALE DE GRAZIA”, con sede in Reggio Calabria – Molo di Ponente del Porto, C. F. e P.IVA 02292770803, di occupare una zona demaniale marittima di m<sup>2</sup> 1.000 circa, di cui m<sup>2</sup> 138 coperti con pertinenza demaniale marittima, mq. 862 di area scoperta di cui in parte m<sup>2</sup> 171,16 adibiti a parcheggio, identificata catastalmente al foglio di mappa 32 N.C.E.U. particella 931, categoria A/10, classe U del Comune di San Ferdinando (H839), allo scopo di mantenere un manufatto d. m. in cls da adibire ad ufficio e deposito attrezzi;

**Concessione scaduta:** 30/04/2025;

**Istanza di rinnovo:** istanza (Mod. D2 – datato 14/07/2025 - ID: 265263 Codice: 86a4-4f90-3a80-4329-dded-3jj7-bgec-6406), tramite lo sportello SUAP-AdSP-MTMI - Codice Univoco SUAP 8663 - Numero protocollo 19296/2025 del 28/07/2025;

**Durata richiesta:** quattro anni;

**Pubblicazioni:** Albo Pretorio Comune di San Ferdinando<sup>1</sup> – prot. n. 23793 U/2025 AAMM del 30/09/2025; Sito internet istituzionale dell'AdSP-MTMI; Albo d'ufficio Capitaneria di Porto di Gioia Tauro – prot. n. 23793 U/2025 AAMM del 30/09/2025;

**Istruttoria svolta:** Nota prot. 19762 U/2025 AAMM dell'1/08/2025:

- Avvio procedimento di rinnovo e richiesta di integrazione documentale;
- Nota GRUPPO ORMEGGIATORI LNI pervenuta tramite sportello SUA AdSP-MTMI prot. n. 27569 del 30/10/2025 ha trasmesso la chiesta integrazione documentale;
- esame del Comitato di Gestione per l'acquisizione del parere obbligatorio ex art. 9, comma 5, lett. f) della L. 84/94 e s.m.i..

**Proposta istruttoria:** Si esprime **parere favorevole al rinnovo della concessione d.m. per licenza quadriennale**, allo stato degli atti e subordinatamente all'osservanza delle prescrizioni/autorizzazioni di competenza delle Amministrazioni partecipate al rilascio della concessione d. m.

<sup>1</sup> Corigliano Rossano, Gioia Tauro, San Ferdinando, Vibo Valentia e Palmi



Phone +39(0)966.588640  
Fax +39(0)966.588617  
autotoriaportuale@pec.portodigioiatauro.it



Autorità di Sistema Portuale  
dei Mari Tirreno Meridionale  
e Ionio



Contrada Iamia, snc  
89013, Gioia Tauro (RC)  
Italy  
Codice fiscale  
91005020804

**IL FUNZIONARIO INCARICATO**

*Responsabile del Procedimento*

**Dott. Antonio RIZZUTO**



**ANTONIO  
RIZZUTO**

**IL RESPONSABILE f.f.  
DEL SETTORE DEMANIO E S.I.D.  
Avv. Lavinia Maria Pia STRANGI**



LAVINIA  
MARIA PIA  
STRANGI  
13.03.2026  
14:09:55  
GMT+01:00

**IL DIRIGENTE  
DELL'AREA DEMANIO – PATRIMONIO – LAVORO PORTUALE.  
Dott. Pasquale FARAONE**



Pasquale  
Faraone  
13.03.2026  
14:23:57  
GMT+01:00

***IL RESPONSABILE DELL'ISTRUTTORIA  
DEGLI ATTI DI COMPETENZA DEL  
COMITATO DI GESTIONE E DEL  
PRESIDENTE EX ART. 10, COMMA 4, L. 84/94***

**IL SEGRETARIO GENERALE f.f.  
Dott. Pasquale FARAONE**



Pasquale  
Faraone  
13.03.2026  
14:23:57  
GMT+01:00

## RELAZIONE TECNICA

Il sottoscritto Geom. **Fortunato Pennestrì**, nato a Reggio Calabria il 12/07/1983, con studio tecnico sito in Reggio Di Calabria in Viale Pio XI diramazione De Domenico n°10/C ed iscritto al Collegio dei Geometri e Geometri laureati della Provincia di Reggio Calabria al n° 2439, su incarico ricevuto dal signor Musumeci Rocco nato a Gioia Tauro (RC) il 24/07/1967 - c.f. MSMRCC67L24E041U, nella qualità di Presidente della società “Gruppo ormeggiatori e battellieri dei porti di Reggio Calabria e Gioia Tauro “Natale De Grazia” Soc. Coop.” P.Iva 80207790587, con sede legale in Reggio Calabria (RC), località porto di Reggio Calabria (RC) molo di ponente n°snc (C.A.P. 89121), redige la presente relazione tecnica sullo stato dei luoghi per il rinnovo della concessione demaniale marittima della licenza n° 05/2022/ADSP-MTMI del 12/04/2022, **avente scadenza il 30/04/2025** .

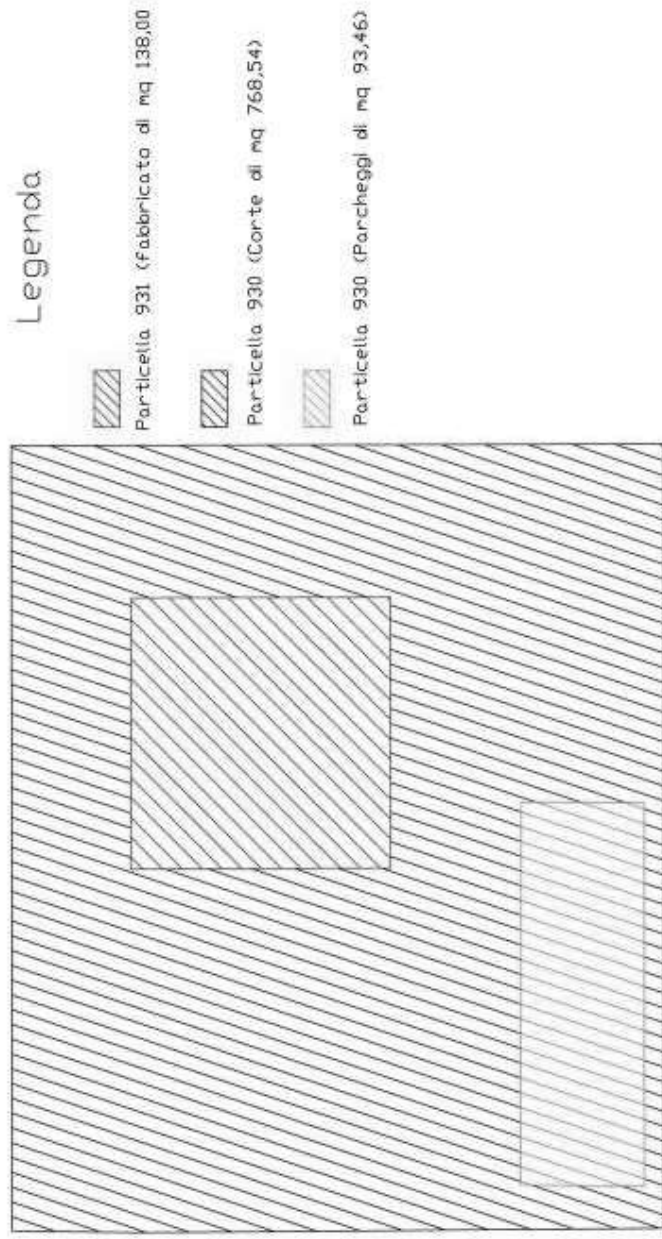
L’area e l’immobile oggetto di richiesta di rinnovo di concessione marittima ricadono all’interno del porto di Gioia Tauro nel comune di San Ferdinando (RC)



L'area in oggetto ricade sul foglio 32 particelle n°930 e 931 del comune di San Ferdinando (RC)



L'area oggetto di rinnovo di concessione demaniale occupa una zona demaniale marittima di mq. 1.000,00 circa, di cui mq. 138,00 circa coperti con pertinenza demaniale marittima (particella 931), mq. 862,00 circa di area scoperta (porzione di particella 930) di cui in parte mq. 93,46 circa adibiti a parcheggio.



Il fabbricato riportato in mappa alla particella 931 risulta essere censito al N.C.U. al foglio di mappa 32 particella 931, categoria A/10, classe U del Comune di San Ferdinando (RC) e risulta intestato come segue:

- DEMANIO PUBBLICO DELLO STATO RAMO INFRASTRUTTURE E TRASPORTI sede in ROMA (RM) c.f. 80207790587, proprietà per l'area concedente;
- GRUPPO ORMEGGIATORI E BATT DEI PORTI DI REGGIO CALABRIA E GIOIA TAURO NATALE DE GRAZIA SOC COOP sede in REGGIO DI CALABRIA (RC) c.f. 02292770803, proprietà superficciaria per 1000/1000 concessionario

La particella 930 del foglio 32 del comune di San Ferdinando (RC) occupata in parte risulta essere intestata in catasto come segue:

- DEMANIO PUBBLICO DELLO STATO RAMO INFRASTRUTTURE E TRASPORTI sede in ROMA (RM) c.f. 80207790587, proprietà per 1000/1000


I dati metrici sopra indicati sono veritieri e reali in virtù di rilievo planoaltimetrico eseguito in data 10/07/2025 mediante strumentazione GPS in modalità /Rover in RTK.

Si allegano alla presente relazione e ne fanno parte integrante i seguenti allegati:

- Visure storiche;
- Stralcio di mappa catastale;
- Elaborati grafici;
- Libretto delle misure;
- Documentazione fotografica;

Reggio Calabria li 28/10/2025

Il Tecnico





## Visura storica per immobile Situazione degli atti informatizzati al 30/10/2025

Data: 30/10/2025 Ora: 1.11.15 Segue  
Pag: 1  
Visura n.: T8019

<b>Dati della richiesta</b>	<b>Comune di SAN FERDINANDO (Codice:M277)</b> <b>Provincia di REGGIO DI CALABRIA</b>
<b>Catasto Fabbricati</b>	<b>Foglio: 32 Particella: 931</b>

### INTERESTATI

1	DEMANIO PUBBLICO DELLO STATO RAMO INFRASTRUTTURE E TRASPORTI sede in ROMA (RM)	80207790587*	(1T) Proprietà per l'area concedente
2	GRUPPO ORMEGGIATORI E BATTI DEI PORTI DI REGGIO CALABRIA E GIOIA TAURO NATALE DE GRAZIA SOC COOP sede in REGGIO DI CALABRIA (RC)	02292770803*	(1S) Proprietà superficaria 1000/1000 concessionario

### Unità immobiliare dal 09/11/2015

N.	DATI IDENTIFICATIVI			DATI DI CLASSAMENTO					DATI DERIVANTI DA		
1	Sezione Urbana	Foglio 32	Particella 931	Sub	Zona Cens.	Micro Zona	Categoria	Classe	Consistenza	Superficie Catastale	Rendita
							A/10	U	8,5 vani	Totale: 138 m <sup>2</sup>	Euro 1.027,23
Variazione del 09/11/2015 - Inserimento in visura dei dati di superficie.											
Indirizzo VIA ZONA INDUSTRIALE n. SNC Piano 1											
Notifica effettuata con protocollo n. RC0090554 del 14/04/2010											
Partita											
Mod.58											

### Mappali Terreni Correlati

Codice Comune M277 - Foglio 32 - Particella 931

### Situazione dell'unità immobiliare dal 29/05/2014

N.	DATI IDENTIFICATIVI			DATI DI CLASSAMENTO					DATI DERIVANTI DA		
1	Sezione Urbana	Foglio 32	Particella 931	Sub	Zona Cens.	Micro Zona	Categoria	Classe	Consistenza	Superficie Catastale	Rendita
							A/10	U	8,5 vani		Euro 1.027,23
VARIAZIONE TOPONOMASTICA del 29/05/2014 Pratica n. RC0163670 in atti dal 29/05/2014 VARIAZIONE DI TOPONOMASTICA (n. 88818.1/2014)											
Indirizzo VIA ZONA INDUSTRIALE n. SNC Piano 1											
Notifica effettuata con protocollo n. RC0090554 del 14/04/2010											
Partita											
Mod.58											

### Mappali Terreni Correlati

Codice Comune M277 - Foglio 32 - Particella 931



Direzione Provinciale di Reggio Calabria  
Ufficio Provinciale - Territorio  
Servizi Catastali

## Visura storica per immobile

Situazione degli atti informatizzati al 30/10/2025

Situazione dell'unità immobiliare dal 15/03/2010

N.	DATI IDENTIFICATIVI			DATI DI CLASSAMENTO					DATI DERIVANTI DA		
	Sezione Urbana	Foglio	Particella	Sub	Zona Cens.	Micro Zona	Categoria	Classe	Consistenza	Superficie Catastale	Rendita
1		32	931				A/10	U	8,5 vani		Euro 1.027,23
Indirizzo INTERPORTO n. SNC Piano 1											
Notifica Notifica effettuata con protocollo n. RC0090554 del 14/04/2010											
Annotazioni di studio: classamento e rendita rettificati (d.m. 701/94)											
Mod.58											
Notifica											
VARIAZIONE NEL CLASSAMENTO del 15/03/2010 Pratica n. RC0067732 in atti dal 15/03/2010 VARIAZIONE DI CLASSAMENTO (n. 6422.1/2010)											

Situazione dell'unità immobiliare dal 23/10/2009

N.	DATI IDENTIFICATIVI			DATI DI CLASSAMENTO					DATI DERIVANTI DA		
	Sezione Urbana	Foglio	Particella	Sub	Zona Cens.	Micro Zona	Categoria	Classe	Consistenza	Superficie Catastale	Rendita
1		32	931				A/2	3	8,5 vani		Euro 636,53
Indirizzo INTERPORTO n. SNC Piano 1											
Notifica Partita											
Mod.58											
Annotazioni -classamento e rendita proposti (d.m. 701/94)											

L'intestazione alla data della richiesta deriva dai seguenti atti:

Situazione degli intestati dal 23/10/2009

N.	DATI ANAGRAFICI		CODICE FISCALE		DIRITTI E ONERI REALI	
	DEMANIO PUBBLICO DELLO STATO RAMO INFRASTRUTTURE E TRASPORTI sede in ROMA (RM)	80207790587*	(1T) Proprietà per l'area concedente	(1S) Proprietà superficaria 1000/1000 concessionario		
2	GRUPPO ORMEGGIATORI E BATTI DEI PORTI DI REGGIO CALABRIA E GIOIA TAURO NATALE DE GRAZIA SOC COOP sede in REGGIO DI CALABRIA (RC)	02292770803*				
DATI DERIVANTI DA COSTITUZIONE del 23/10/2009 Pratica n. RC0391586 in atti dal 23/10/2009 COSTITUZIONE (n. 3177.1/2009)						

Visura telematica

\* Codice Fiscale Validato in Anagrafe Tributaria.

Visura n.: T8019

Pag: 2

Data: 30/10/2025 Ora: 1.11.15

Fine



Direzione Provinciale di Reggio Calabria  
Ufficio Provinciale - Territorio  
Servizi Catastali

## Visura storica per immobile

Situazione degli atti informatizzati al 30/10/2025

Visura n.: T7669

Pag: 1

Data: 30/10/2025 Ora: 1.07.55

Segue

<b>Dati della richiesta</b>	<b>Comune di SAN FERDINANDO (Codice:M277)</b> <b>Provincia di REGGIO DI CALABRIA</b>
<b>Catasto Terreni</b>	<b>Foglio: 32 Particella: 930</b>

### INTESTATO

1	DEMANIO PUBBLICO DELLO STATO RAMO INFRASTRUTTURE E TRASPORTI sede in ROMA (RM)	80207790587*	(1) Proprietà 1000/1000
---	--	--------------	-------------------------

### Unità immobiliare dal 12/11/2012

N.	DATI IDENTIFICATIVI	DATI CLASSAMENTO	DATI DERIVANTI DA
1	Foglio 32 Particella 930	Qualità Classe INCOLT 2	Superficie(m²) ha are ca
	Sub	Porz	Deduz
	Particella	Dominicale	Reddito
		Agrario	
1	32	Euro 12,73	Euro 2,12
TABELLA DI VARIAZIONE del 12/11/2012 Pratica n. RC0327781 in atti dal 12/11/2012 (n. 5919.1/2012)			
Notifica in corso con protocollo n. RC0135090 del 13/05/2013			
Partita			
di studio: VARIAZIONE DI QUALITÀ SU DICHIARAZIONE DI PARTE			
Annotazioni			

Sono stati inoltre variati i seguenti immobili:

Foglio:32 Particella:618 ; Foglio:32 Particella:696 ; Foglio:32 Particella:706 ; Foglio:32 Particella:708 ; Foglio:32 Particella:710 ; Foglio:32 Particella:712 ; Foglio:32 Particella:714 ;

### Situazione dell'unità immobiliare dal 13/10/2009

N.	DATI IDENTIFICATIVI	DATI CLASSAMENTO	DATI DERIVANTI DA
1	Foglio 32 Particella 930	Qualità Classe VIGNETO 2	Superficie(m²) ha are ca
	Sub	Porz	Deduz
	Particella	Dominicale	Reddito
		Agrario	
1	32	Euro 519,82	Euro 159,13
TABELLA DI VARIAZIONE del 13/10/2009 Pratica n. RC0063338 in atti dal 13/10/2009 presentato il 24/02/2009 (n. 63338.1/2009)			
Notifica			

Nella variazione sono stati soppressi i seguenti immobili:

Foglio:32 Particella:621 ;

Sono stati inoltre variati i seguenti immobili:

Foglio:32 Particella:931 ;



Direzione Provinciale di Reggio Calabria  
Ufficio Provinciale - Territorio  
Servizi Catastali

## Visura storica per immobile Situazione degli atti informatizzati al 30/10/2025

Visura n.: T7669

Pag: 2

Data: 30/10/2025 Ora: 1.07.55

Segue

L'instazione alla data della richiesta deriva dai seguenti atti:

Situazione degli intestati dal 13/10/2009

N.	DATI ANAGRAFICI	CODICE FISCALE	DIRITTI E ONERI REALI
1	DEMANIO PUBBLICO DELLO STATO RAMO INFRASTRUTTURE E TRASPORTI sede in ROMA (RM)	80207790587*	(1) Proprietà' 1000/1000
DATI DERIVANTI DA TABELLA DI VARIAZIONE del 13/10/2009 Pratica n. RC0063338 in atti dal 13/10/2009 presentato il 24/02/2009 (n. 63338.1/2009)			

Situazione dell'unità immobiliare che ha originato il precedente dal 01/08/2002

N.	DATI IDENTIFICATIVI	Foglio	Particella	Sub	Porz	Qualità Classe	DATI CLASSAMENTO		Reddito	Agrario	N.	1	32	621	-	VIGNETO	2	4 12 19	Superficie(m²) ha are ca	Deduz	Dominicale	Euro 521,55	Euro 159,66	FRAZIONAMENTO del 01/08/2002 Pratica n. 156277 in atti dal 01/08/2002 (n. 156277.1/2002)	Partita		Notifica	
							Partita	Partita																	1	2		
DATI DERIVANTI DA																												

Nella variazione sono stati soppressi i seguenti immobili:

Foglio:32 Particella:571 ;

Sono stati inoltre variati i seguenti immobili:

Foglio:32 Particella:618 ; Foglio:32 Particella:619 ; Foglio:32 Particella:620 ;

L'instazione alla data della richiesta deriva dai seguenti atti:

Situazione degli intestati dal 01/08/2002

N.	DATI ANAGRAFICI	CODICE FISCALE	DIRITTI E ONERI REALI
1	CONSORZIO PER L'AREA DI SVILUPPO INDUSTRIALE sede in REGGIO DI CALABRIA (RC)	00138250808*	(1) Proprietà' 1000/1000 fino al 12/02/2002
DATI DERIVANTI DA FRAZIONAMENTO del 01/08/2002 Pratica n. 156277 in atti dal 01/08/2002 (n. 156277.1/2002)			

Situazione degli intestati dal 12/02/2002

N.	DATI ANAGRAFICI	CODICE FISCALE	DIRITTI E ONERI REALI
1	DEMANIO PUBBLICO DELLO STATO RAMO INFRASTRUTTURE E TRASPORTI sede in ROMA (RM)	80207790587*	(1) Proprietà' 1000/1000 fino al 13/10/2009
DATI DERIVANTI DA VERBALE del 12/02/2002 Pubblico ufficiale CAPITANERIA DI POR Sede GIOIA TAURO (RC) Repertorio n. 1 - UJ Sede PALMI (RC) Registrazione n. 230 registrato in data 24/04/2002 - VERBALE DI DELIMITAZIONE DEMANIO Voltura n. 8284.1/2009 - Pratica n. RC0264300 in atti dal 02/07/2009			

## Visura storica per immobile

### Situazione degli atti informatizzati al 30/10/2025

#### Situazione dell'unità immobiliare che ha originato il precedente dal 31/01/2002

N.		DATI CLASSEAMENTO					DATI IDENTIFICATIVI				
	1	32	571	Particella	Sub	Porz	VIGNETO	2	Quarta Classe	Superficie(m <sup>2</sup> )	12 64 75
										ha are ca	
										Deduz	Euro 1.600,31
										Dominicale	Euro 489,89
DATI DERIVANTI DA				Reddito				Agrario			
FRAZIONAMENTO del 31/01/2002 Pratica n. 20407 in atti dal 31/01/2002 (n. 20407.1/2002)											
				Partita							
Notifica											

#### Nella variazione sono stati soppressi i seguenti immobili:

Foglio:32 Particella:221 ; Foglio:32 Particella:225 ; Foglio:32 Particella:513 ; Foglio:32 Particella:550 ;

#### Sono stati inoltre variati i seguenti immobili:

Foglio:32 Particella:572 ; Foglio:32 Particella:573 ; Foglio:32 Particella:574 ; Foglio:32 Particella:575 ; Foglio:32 Particella:576 ; Foglio:32 Particella:577 ; Foglio:32 Particella:578 ;

#### Situazione dell'unità immobiliare che ha originato il precedente dal 13/02/2001

N.		DATI CLASSEAMENTO					DATI IDENTIFICATIVI				
	1	32	513	Particella	Sub	Porz	VIGNETO	2	Quarta Classe	Superficie(m <sup>2</sup> )	13 26 75
										ha are ca	
										Deduz	Euro 1.678,76
										Dominicale	Euro 513,91
DATI DERIVANTI DA				Reddito				Agrario			
FRAZIONAMENTO del 13/02/2001 Pratica n. 25750 in atti dal 13/02/2001 (n. 25750.1/2001)											
				Partita							
Notifica											

#### Nella variazione sono stati soppressi i seguenti immobili:

Foglio:32 Particella:4 ; Foglio:32 Particella:6 ; Foglio:32 Particella:33 ; Foglio:32 Particella:88 ; Foglio:32 Particella:89 ; Foglio:32 Particella:222 ; Foglio:32 Particella:224 ; Foglio:32 Particella:414 ; Foglio:32 Particella:426 ; Foglio:32 Particella:436 ;  
Foglio:32 Particella:142 ; Foglio:32 Particella:148 ; Foglio:32 Particella:181 ; Foglio:32 Particella:182 ; Foglio:32 Particella:222 ; Foglio:32 Particella:224 ; Foglio:32 Particella:494 ; Foglio:32 Particella:496 ;

#### Sono stati inoltre variati i seguenti immobili:

Foglio:32 Particella:505 ; Foglio:32 Particella:506 ; Foglio:32 Particella:507 ; Foglio:32 Particella:508 ; Foglio:32 Particella:509 ; Foglio:32 Particella:510 ; Foglio:32 Particella:511 ; Foglio:32 Particella:512 ; Foglio:32 Particella:514 ;  
Foglio:32 Particella:515 ; Foglio:32 Particella:516 ; Foglio:32 Particella:517 ; Foglio:32 Particella:518 ; Foglio:32 Particella:519 ; Foglio:32 Particella:520 ; Foglio:32 Particella:521 ; Foglio:32 Particella:522 ; Foglio:32 Particella:523 ;  
Foglio:32 Particella:524 ; Foglio:32 Particella:525 ; Foglio:32 Particella:526 ; Foglio:32 Particella:527 ; Foglio:32 Particella:528 ; Foglio:32 Particella:529 ; Foglio:32 Particella:530 ; Foglio:32 Particella:531 ; Foglio:32 Particella:532 ;  
Foglio:32 Particella:533 ; Foglio:32 Particella:534 ; Foglio:32 Particella:535 ; Foglio:32 Particella:536 ; Foglio:32 Particella:537 ; Foglio:32 Particella:538 ; Foglio:32 Particella:539 ; Foglio:32 Particella:540 ; Foglio:32 Particella:541 ;  
Foglio:32 Particella:542 ; Foglio:32 Particella:543 ; Foglio:32 Particella:544 ; Foglio:32 Particella:545 ; Foglio:32 Particella:546 ; Foglio:32 Particella:547 ;

## Visura storica per immobile

Situazione degli atti informatizzati al 30/10/2025

Data: 30/10/2025 Ora: 1.07.55      Visura n.: T7669      Page: 4  
Segue

**L'instestazione alla data della richiesta deriva dai seguenti atti:**  
**Situazione degli intestati dal 13/02/2001**

N.	1	DATI ANAGRAFICI		DATI ANAGRAFICI		DATI ANAGRAFICI	
1	CONSORZIO PER L'AREA DI SVILUPPO INDUSTRIALE sede in REGGIO DI CALABRIA (RC)		CONSORZIO PER L'AREA DI SVILUPPO INDUSTRIALE sede in REGGIO DI CALABRIA (RC)		CONSORZIO PER L'AREA DI SVILUPPO INDUSTRIALE sede in REGGIO DI CALABRIA (RC)		FRAZIONAMENTO del 13/02/2001 Pratica n. 25750 in atti dal 13/02/2001 (n. 25750.1/2001)
DIRITTI E ONERI REALI		CODICE FISCALE		CODICE FISCALE		DIRITTI E ONERI REALI	
		00138250808*		00138250808*		(99) Da verificare fino al 31/01/2002	

**Situazione dell'unità immobiliare che ha originato il precedente dal 14/11/2000**

N.	1	DATI IDENTIFICATIVI		DATI CLASSE		DATI CLASSE		DATI CLASSE	
	Foglio	Particella	Sub	Porz	Qualità Classe	Superficie(m <sup>2</sup> )	ha are ca	Deduz	Dominicale
	32	494		-	VIGNETO 2	13 49 35			L. 3.305.908
									L. 1.012.013
DATI DERIVANTI DA		Reddito		Agrario		FRAZIONAMENTO del 14/11/2000 Pratica n. 193210 in atti dal 14/11/2000 (n. 193210.1/2000)			

**Nella variazione sono stati soppressi i seguenti immobili:**

Foglio:32 Particella:154 ; Foglio:32 Particella:444 ; Foglio:32 Particella:469 ;

**Sono stati inoltre variati i seguenti immobili:**

Foglio:32 Particella:495 ; Foglio:32 Particella:496 ; Foglio:32 Particella:497 ; Foglio:32 Particella:498 ; Foglio:32 Particella:499 ; Foglio:32 Particella:500 ;

**L'instestazione alla data della richiesta deriva dai seguenti atti:**

**Situazione degli intestati dal 14/11/2000**

N.	1	DATI ANAGRAFICI		DATI ANAGRAFICI		DATI ANAGRAFICI	
1	CONSORZIO PER L'AREA DI SVILUPPO INDUSTRIALE sede in REGGIO DI CALABRIA (RC)		CONSORZIO PER L'AREA DI SVILUPPO INDUSTRIALE sede in REGGIO DI CALABRIA (RC)		CONSORZIO PER L'AREA DI SVILUPPO INDUSTRIALE sede in REGGIO DI CALABRIA (RC)		FRAZIONAMENTO del 14/11/2000 Pratica n. 193210 in atti dal 14/11/2000 (n. 193210.1/2000)
DIRITTI E ONERI REALI		CODICE FISCALE		CODICE FISCALE		DIRITTI E ONERI REALI	
		00138250808*		00138250808*		(99) Da verificare fino al 13/02/2001	

**Situazione dell'unità immobiliare che ha originato il precedente dal 29/09/2000**

N.	1	DATI IDENTIFICATIVI		DATI CLASSE		DATI CLASSE		DATI CLASSE	
	Foglio	Particella	Sub	Porz	Qualità Classe	Superficie(m <sup>2</sup> )	ha are ca	Deduz	Dominicale
	32	469		-	VIGNETO 2	28 44 07			L. 6.967.972
									L. 2.133.053
DATI DERIVANTI DA		Reddito		Agrario		FRAZIONAMENTO del 29/09/2000 Pratica n. 148620 in atti dal 29/09/2000 (n. 148620.1/2000)			

**Nella variazione sono stati soppressi i seguenti immobili:**

Foglio:32 Particella:14 ; Foglio:32 Particella:17 ; Foglio:32 Particella:36 ; Foglio:32 Particella:186 ; Foglio:32 Particella:214 ; Foglio:32 Particella:440 ;

**Sono stati inoltre variati i seguenti immobili:**



# Visura storica per immobile

## Situazione degli atti informatizzati al 30/10/2025

Data: 30/10/2025 Ora: 1.07.55  
 Visura n.: T7669  
 Page: 5  
 Segue

L'instestazione alla data della richiesta deriva dai seguenti atti:

Foglio:32 Particella:470 ; Foglio:32 Particella:471 ; Foglio:32 Particella:472 ; Foglio:32 Particella:473 ; Foglio:32 Particella:474 ; Foglio:32 Particella:475 ; Foglio:32 Particella:476 ; Foglio:32 Particella:477 ; Foglio:32 Particella:478 ;  
 Foglio:32 Particella:479 ; Foglio:32 Particella:480 ; Foglio:32 Particella:481 ; Foglio:32 Particella:482 ; Foglio:32 Particella:483 ; Foglio:32 Particella:484 ; Foglio:32 Particella:485 ; Foglio:32 Particella:486 ; Foglio:32 Particella:487 ;  
 Foglio:32 Particella:488 ; Foglio:32 Particella:489 ; Foglio:32 Particella:490 ; Foglio:32 Particella:491 ;

Situazione degli intestati dal 29/09/2000

N.	DATI ANAGRAFICI	CODICE FISCALE	DIRITTI E ONERI REALI
1	CONSORZIO PER L'AREA DI SVILUPPO INDUSTRIALE sede in REGGIO DI CALABRIA (RC)	00138250808*	(99) Da verificare fino al 14/11/2000
DATI DERIVANTI DA		FRAZIONAMENTO del 29/09/2000 Pratica n. 148620 in atti dal 29/09/2000 (n. 148620.1/2000)	

Situazione dell'unità immobiliare che ha originato il precedente dal 06/09/2000

N.	DATI IDENTIFICATIVI		DATI CLASSAMENTO				DATI DERIVANTI DA	
	Foglio	Particella	Sub	Porz	Qualità Classe	Superficie(m <sup>2</sup> ) ha are ca	Deduz	Reddito
1	32	440		-	VIGNETO	41 18 99		L. 10.091.526
								L. 3.089.243
Notifica				Partita		FRAZIONAMENTO del 06/09/2000 (n. 150745.1/2000)		

Nella variazione sono stati soppressi i seguenti immobili:

Foglio:32 Particella:438 ;

Sono stati inoltre variati i seguenti immobili:

Foglio:32 Particella:441 ; Foglio:32 Particella:442 ;

L'instestazione alla data della richiesta deriva dai seguenti atti:

Situazione degli intestati dal 06/09/2000

N.	DATI ANAGRAFICI	CODICE FISCALE	DIRITTI E ONERI REALI
1	CONSORZIO PER L'AREA DI SVILUPPO INDUSTRIALE sede in REGGIO DI CALABRIA (RC)	00138250808*	(99) Da verificare fino al 29/09/2000
DATI DERIVANTI DA		FRAZIONAMENTO del 06/09/2000 Pratica n. 150745 in atti dal 06/09/2000 (n. 150745.1/2000)	



Direzione Provinciale di Reggio Calabria  
Ufficio Provinciale - Territorio  
Servizi Catastali

## Visura storica per immobile

Situazione degli atti informatizzati al 30/10/2025

Data: 30/10/2025 Ora: 1.07.55  
Visura n.: T7669  
Pag: 6  
Segue

Nella variazione sono stati soppressi i seguenti immobili:  
Foglio:32 Particella:432 ;

Sono stati inoltre variati i seguenti immobili:

Foglio:32 Particella:439 ;

L'instazione alla data della richiesta deriva dai seguenti atti:

Situazione degli intestati dal 03/08/2000

N.	DATI ANAGRAFICI	DATI FISCALI	DIRITTI E ONERI REALI
1	CONSORZIO PER L'AREA DI SVILUPPO INDUSTRIALE sede in REGGIO DI CALABRIA (RC)	CODICE FISCALE 00138250808*	
DATI DERIVANTI DA FRAZIONAMENTO del 03/08/2000 Pratica n. 140604 in atti dal 03/08/2000 (n. 140604.1/2000)			

Situazione dell'unità immobiliare che ha originato il precedente dal 08/04/2000

N.	DATI IDENTIFICATIVI	DATI CLASSAMENTO	DATI DERIVANTI DA
	Foglio Particella Sub Porz	Superficie(m <sup>2</sup> ) ha are ca	Reddito
1	32 Particella 432	42 99 76	
	Qualità Classe	Deduz	
	Porz -	Dominicale	
	VIGNETO 2	Agrario	
		L. 10.534.412	
		L. 3.224.820	
		Variazione del 08/04/2000 Pratica n. 52066 in atti dal 08/04/2000 (n. 52066.1/2000)	
Annotazioni			
di immobile: ATTO DI AGGIORNAMENTO NON CONFORME ALL'ART. 1, COMMA 8, DEL D.M.F. N. 701/94			

Nella variazione sono stati soppressi i seguenti immobili:

Foglio:32 Particella:78 ; Foglio:32 Particella:421 ;

Sono stati inoltre variati i seguenti immobili:

Foglio:32 Particella:433 ; Foglio:32 Particella:434 ; Foglio:32 Particella:435 ;

## Visura storica per immobile

Situazione degli atti informatizzati al 30/10/2025

Data: 30/10/2025 Ora: 1.07.55      Visura n.: T7669      Pag: 7  
Segue

**L'instazione alla data della richiesta deriva dai seguenti atti:**

**Situazione degli intestati dal 08/04/2000**

N.	DATI ANAGRAFICI		CODICE FISCALE		DIRITTI E ONERI REALI
1	CONSORZIO PER L.AREA DI SVILUPPO INDUSTRIALEsede in REGGIO DI CALABRIA (RC)		00138250808*		(99) Da verificare    fino al 03/08/2000
DATI DERIVANTI DA      del 08/04/2000 Pratica n. 52066 Variazione in atti dal 08/04/2000 (n. 52066.1/2000)					

**Situazione dell'unità immobiliare che ha originato il precedente dal 25/11/1997**

N.	DATI IDENTIFICATIVI		DATI CLASSAMENTO		DATI DERIVANTI DA	
1	Foglio	421	Particella	Sub	Porz	Qualità Classe
32	421	-	VIGNETO	2	43 00 23	
Superficie(m <sup>2</sup> )		Deduz		L. 10.535,564		L. 3.225,173
ha are ca		Dominicale		Agrario		
FRAZIONAMENTO del 25/11/1997 in atti dal 02/12/1997 (n. 20775.1/1997)						
Notifica						
Partita		10421				

**Nella variazione sono stati soppressi i seguenti immobili:**

Foglio:32 Particella:415 ;

Sono stati inoltre variati i seguenti immobili:

Foglio:32 Particella:422 ;

**L'instazione alla data della richiesta deriva dai seguenti atti:**

**Situazione degli intestati dal 25/11/1997**

N.	DATI ANAGRAFICI		CODICE FISCALE		DIRITTI E ONERI REALI
1	CONSORZIO PER L.AREA DI SVILUPPO INDUSTRIALEsede in REGGIO DI CALABRIA (RC)		00138250808*		(99) Da verificare    fino al 08/04/2000
DATI DERIVANTI DA      FRAZIONAMENTO del 25/11/1997 in atti dal 02/12/1997 (n. 20775.1/1997)					

**Situazione dell'unità immobiliare che ha originato il precedente dal 21/11/1996**

N.	DATI IDENTIFICATIVI		DATI CLASSAMENTO		DATI DERIVANTI DA	
1	Foglio	415	Particella	Sub	Porz	Qualità Classe
32	415	-	VIGNETO	2	46 74 66	
Superficie(m <sup>2</sup> )		Deduz		L. 11.452,917		L. 3.505,995
ha are ca		Dominicale		Agrario		
FRAZIONAMENTO del 21/11/1996 in atti dal 05/02/1997 (n. 28578.1/1996)						
Notifica						
Partita		10421				

**Nella variazione sono stati soppressi i seguenti immobili:**

Foglio:32 Particella:408 ;

Sono stati inoltre variati i seguenti immobili:

## Visura storica per immobile

Situazione degli atti informatizzati al 30/10/2025

Foglio:32 Particella:416 ;

**L'instazione alla data della richiesta deriva dai seguenti atti:**

**Situazione degli intestati dal 21/11/1996**

N.	DATI ANAGRAFICI		DATI CLASSE		DATI IDENTIFICATIVI	
1	CONSORZIO PER L'AREA DI SVILUPPO INDUSTRIALEsede in REGGIO DI CALABRIA (RC)		FRAZIONAMENTO del 21/11/1996 in atti dal 05/02/1997 (n. 28578.1/1996)		DATI DERIVANTI DA	
DIRITTI E ONERI REALI		CODICE FISCALE 00138250808*		(99) Da verificare    fino al 25/11/1997		

Foglio:32 Particella:409 ;

Sono stati inoltre variati i seguenti immobili:

Foglio:32 Particella:393 ;

Nella variazione sono stati soppressi i seguenti immobili:

**L'instazione alla data della richiesta deriva dai seguenti atti:**

**Situazione degli intestati dal 01/04/1996**

N.	DATI ANAGRAFICI		DATI CLASSE		DATI IDENTIFICATIVI	
1	CONSORZIO PER L'AREA DI SVILUPPO INDUSTRIALEsede in REGGIO DI CALABRIA (RC)		TPO MAPPALE del 01/04/1996 in atti dal 05/02/1997 (n. 6917.1/1996)		DATI DERIVANTI DA	
DIRITTI E ONERI REALI		CODICE FISCALE 00138250808*		(99) Da verificare    fino al 21/11/1996		

**Situazione dell'unità immobiliare che ha originato il precedente dal 01/04/1996**

N.	DATI ANAGRAFICI		DATI CLASSE		DATI IDENTIFICATIVI	
1	CONSORZIO PER L'AREA DI SVILUPPO INDUSTRIALEsede in REGGIO DI CALABRIA (RC)		TPO MAPPALE del 01/04/1996 in atti dal 05/02/1997 (n. 6917.1/1996)		DATI DERIVANTI DA	
DIRITTI E ONERI REALI		CODICE FISCALE 00138250808*		(99) Da verificare    fino al 21/11/1996		





Direzione Provinciale di Reggio Calabria  
Ufficio Provinciale - Territorio  
Servizi Catastali

## Visura storica per immobile Situazione degli atti informatizzati al 30/10/2025

Data: 30/10/2025 Ora: 1.07.55  
Visura n.: T7669  
Pag: 10  
Fine

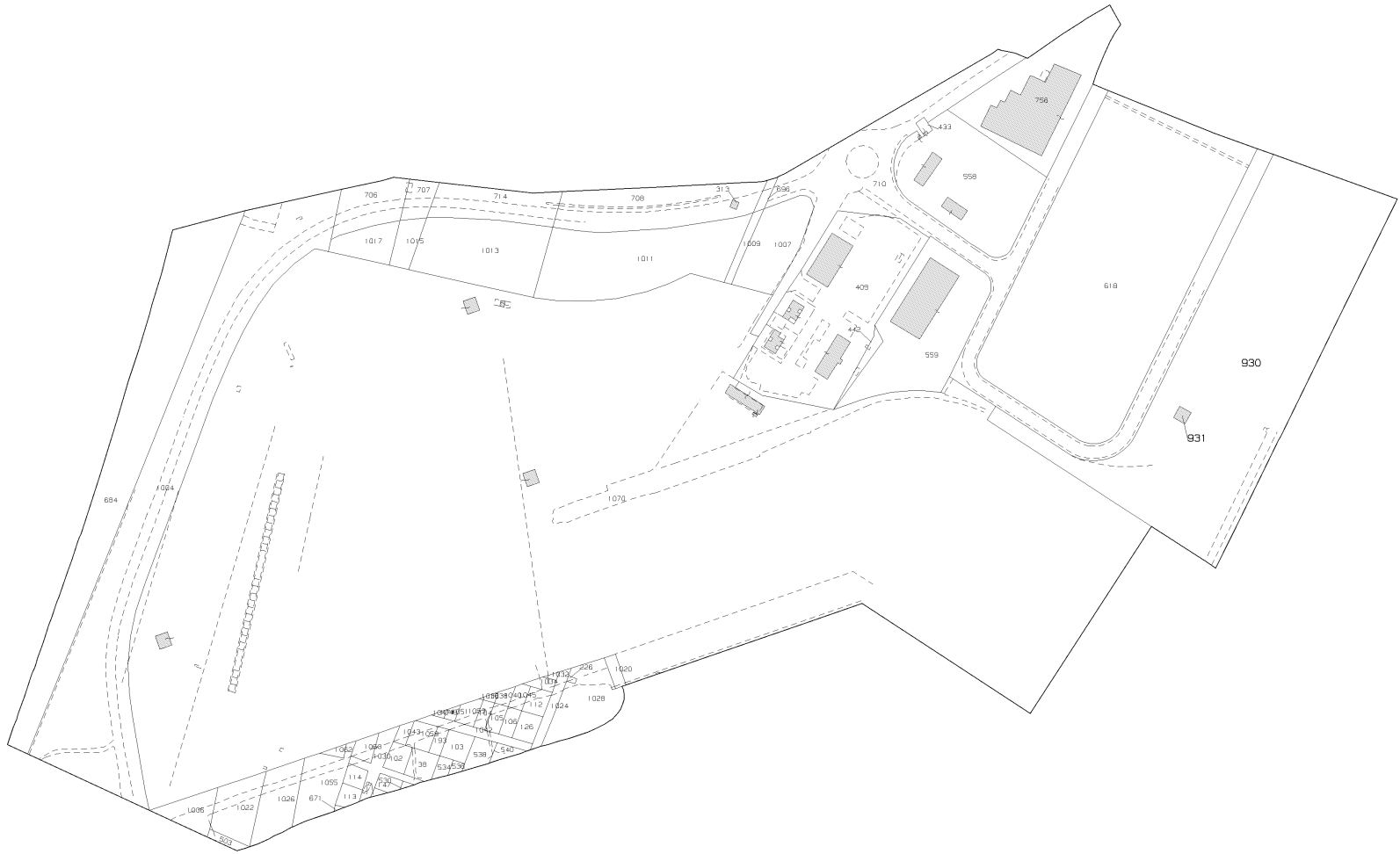
Notifica	Partita	5 - Per mancata concordanza della superficie dichiarata nel documento traslativo con quella risultante in catasto, o per dichiarazione di inidoneità del tipo e conseguente rettifica eseguita dall'ufficio
	10421	

L'instestazione alla data della richiesta deriva dai seguenti atti:  
Situazione degli intestati dal 10/01/1992

N.	DATI ANAGRAFICI	CODICE FISCALE	DIRITTI E ONERI REALI
1	CONSORZIO PER L'AREA DI SVILUPPO INDUSTRIALE sede in REGGIO DI CALABRIA (RC)	00138250808*	(99) Da verificare fino al 04/01/1995
DATI DERIVANTI DA			
VARIAZIONE TERRITORIALE del 10/01/1992 in atti dal 13/01/1992 Rogante T1DI			

Visura telematica

\* Codice Fiscale Validato in Anagrafe Tributaria.



N=4258500

E=2599200

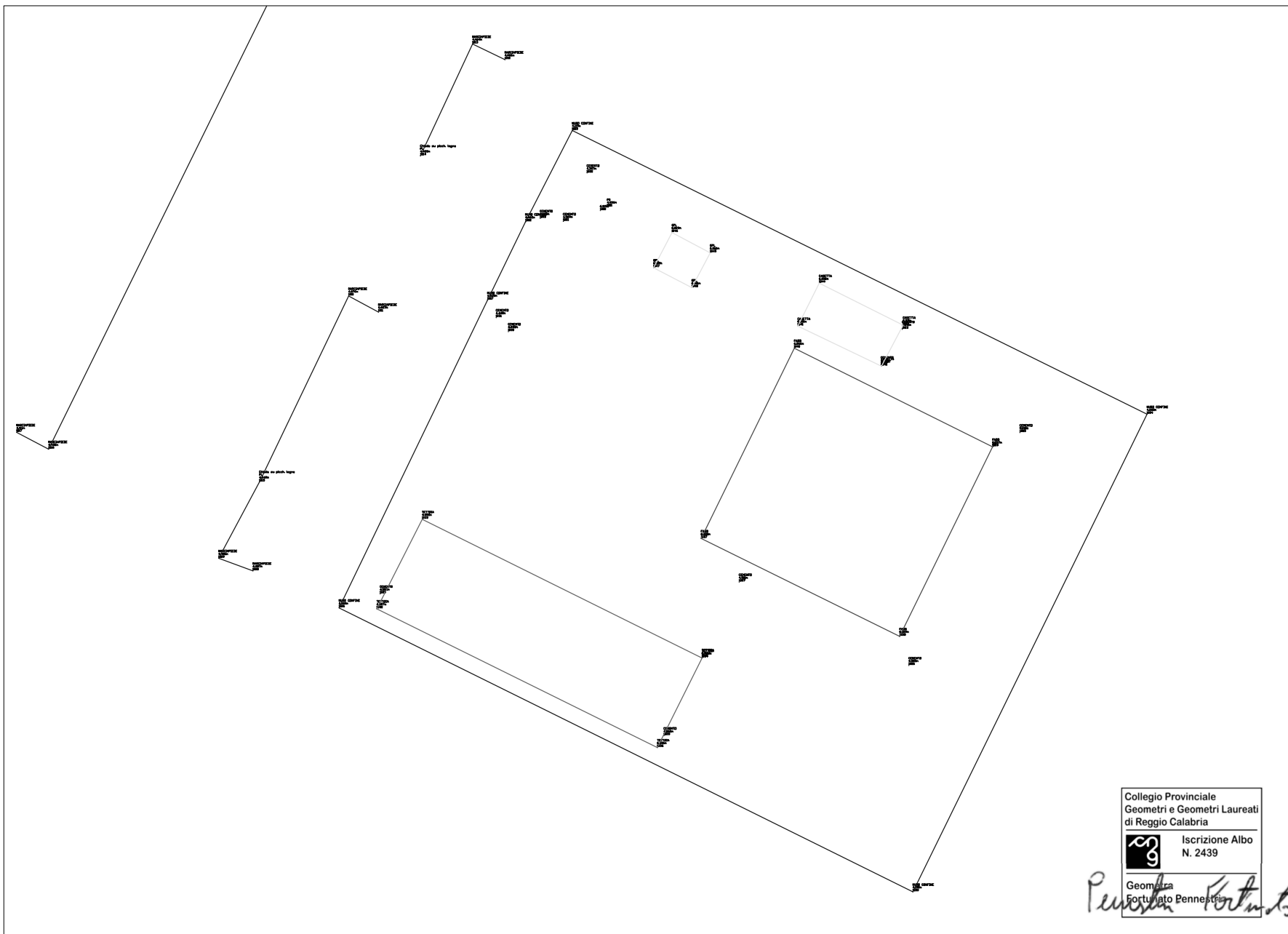
2 Particelle: 930,931

Comune: (RC) SAN FERDINANDO  
Foglio: 82 Svi: Y

Scala originale: 1:1000  
Dimensione cornice: 1552.000 x 1104.000 m.

30-Ott-2025 3:7:25  
Protocollo pratica T20205/2025

Rilievo scala 1 a 200



Collegio Provinciale  
Geometri e Geometri Laureati  
di Reggio Calabria

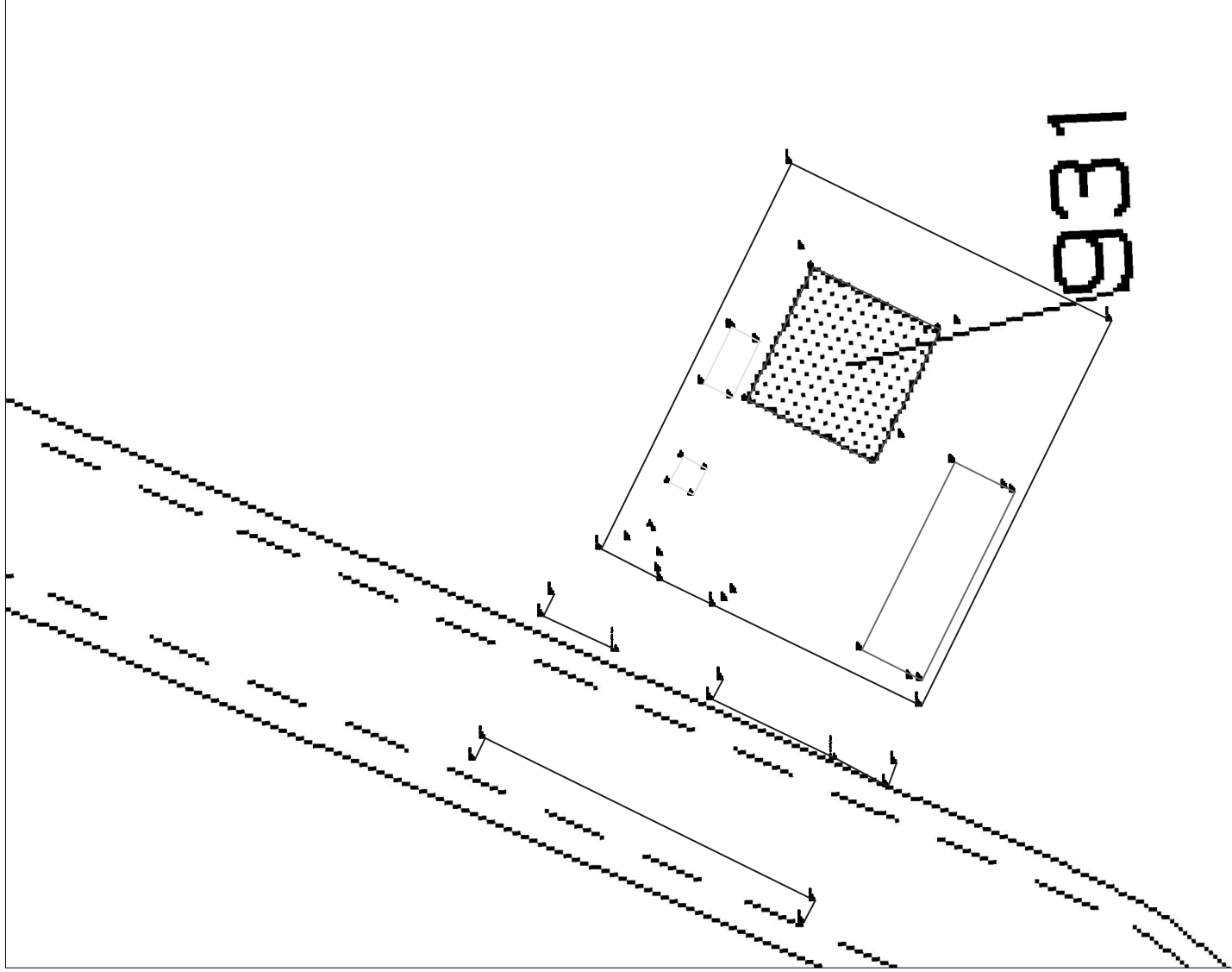


Iscrizione Albo  
N. 2439

Geometra  
Fortunato Pennestri

*Fortunato Pennestri*

Sovrapposizione del rilievo con stralcio catastale scala 1 a 500



931

Collegio Provinciale  
Geometri e Geometri Laureati  
di Reggio Calabria



Iscrizione Albo  
N. 2439

Geometra  
Eugenio Pennestri



LIBRETTO DELLE MISURE						
Strumentazione : GPS in RTK			Sistema cartografico: WGS84			
Committente: Gruppo ormeggiatori e battellieri dei porti di Reggio Calabria e Gioia Tauro "Natale De Grazia" Soc. Coop.			Data: 10/07/2025			
Luogo: SAN FERDINANDO (RC) - PORTO DI GIOIA TAURO (foglio 32 particelle 930 e 931.com)						
PUNTO	EST	NORD	QUOTA	DESCRIZIONE		
1000	580319,453	4259029,024	6,119	BASE		
1001	580319,821	4259029,237	4,456	PQ		
1002	580315,364	4259028,424	4,462	MURO CONFINE		
1003	580317,918	4259033,411	4,119	MURO CONFINE		
1004	580349,329	4259017,916	4,203	MURO CONFINE		
1005	580336,526	4258991,842	4,195	MURO CONFINE		
1006	580305,166	4259007,347	4,504	MURO CONFINE		
1007	580313,289	4259024,142	4,538	MURO CONFINE		
1008	580300,465	4259009,365	4,487	MARCIAPIEDE		
1009	580298,594	4259010,045	4,486	MARCIAPIEDE		
1010	580305,693	4259024,37	4,476	MARCIAPIEDE		
1011	580307,317	4259023,502	4,487	MARCIAPIEDE		
1012	580314,237	4259037,275	4,466	MARCIAPIEDE		
1013	580312,469	4259038,133	4,464	MARCIAPIEDE		
1014	580309,624	4259032,022	4,455	PL		
1015	580300,819	4259014,224	4,449	PL		
1016	580289,307	4259016,005	4,456	MARCIAPIEDE		
1017	580287,553	4259016,921	4,411	MARCIAPIEDE		
1018	580302,538	4259042,892	4,467	MARCIAPIEDE		
1019	580300,755	4259043,736	4,471	MARCIAPIEDE		
1020	580316,16	4259028,61	4,403	CEMENTO		
1021	580317,431	4259028,442	4,509	CEMENTO		
1022	580318,714	4259031,087	4,397	CEMENTO		
1023	580335,946	4259022,552	4,491	CEMENTO		
1024	580334,788	4259020,623	4,989	CEMENTO		
1025	580342,378	4259016,91	5,018	CEMENTO		
1026	580336,305	4259004,202	4,555	CEMENTO		
1027	580327,037	4259008,751	4,501	CEMENTO		
1028	580322,923	4259000,364	4,266	CEMENTO		
1029	580307,41	4259008,105	4,382	CEMENTO		
1030	580314,419	4259022,435	4,435	CEMENTO		
1031	580313,757	4259023,189	4,448	CEMENTO		
1032	580307,235	4259007,295	4,397	TETTOIA		
1033	580309,713	4259012,183	4,492	TETTOIA		
1034	580325,001	4259004,606	6,768	TETTOIA		
1035	580325,005	4259004,638	6,116	TETTOIA		
1036	580322,569	4258999,716	6,036	TETTOIA		
1037	580324,959	4259011,129	6,22	FABB		

1038	580335,803	4259005,793	6,209	FABB
1039	580340,875	4259016,133	6,257	FABB
1040	580330,046	4259021,523	6,266	FABB
1041	580330,236	4259022,729	6,166	
1042	580334,807	4259020,545	6,081	
1043	580335,991	4259022,786	6,112	
<b>PUNTO</b>	<b>EST</b>	<b>NORD</b>	<b>QUOTA</b>	<b>DESCRIZIONE</b>
1044	580331,412	4259025,071	6,052	
1045	580325,454	4259026,727	6,066	GPL
1046	580323,358	4259027,843	6,069	GPL
1047	580322,355	4259025,922	6,105	GPL
1048	580324,455	4259024,824	6,081	GPL

Il tecnico



## DOCUMENTAZIONE FOTOGRAFICA



Collegio Provinciale  
Geometri e Geometri Laureati  
di Reggio Calabria



Iscrizione Albo  
N° 2439

*Fortunato Pennestri*

Geometra  
Fortunato Pennestri





Collegio Provinciale  
Geometri e Geometri Laureati  
di Reggio Calabria



Iscrizione Albo  
N. 2439

Geometra  
Fortunato Pennestri

*Fortunato Pennestri*



Reggio Calabria li 28/10/2025

Il Tecnico

Collegio Provinciale  
Geometri e Geometri Laureati  
di Reggio Calabria



Iscrizione Albo  
N. 2439

Geometra  
Fortunato Pennestri

*Fortunato Pennestri*