

Marciapiede

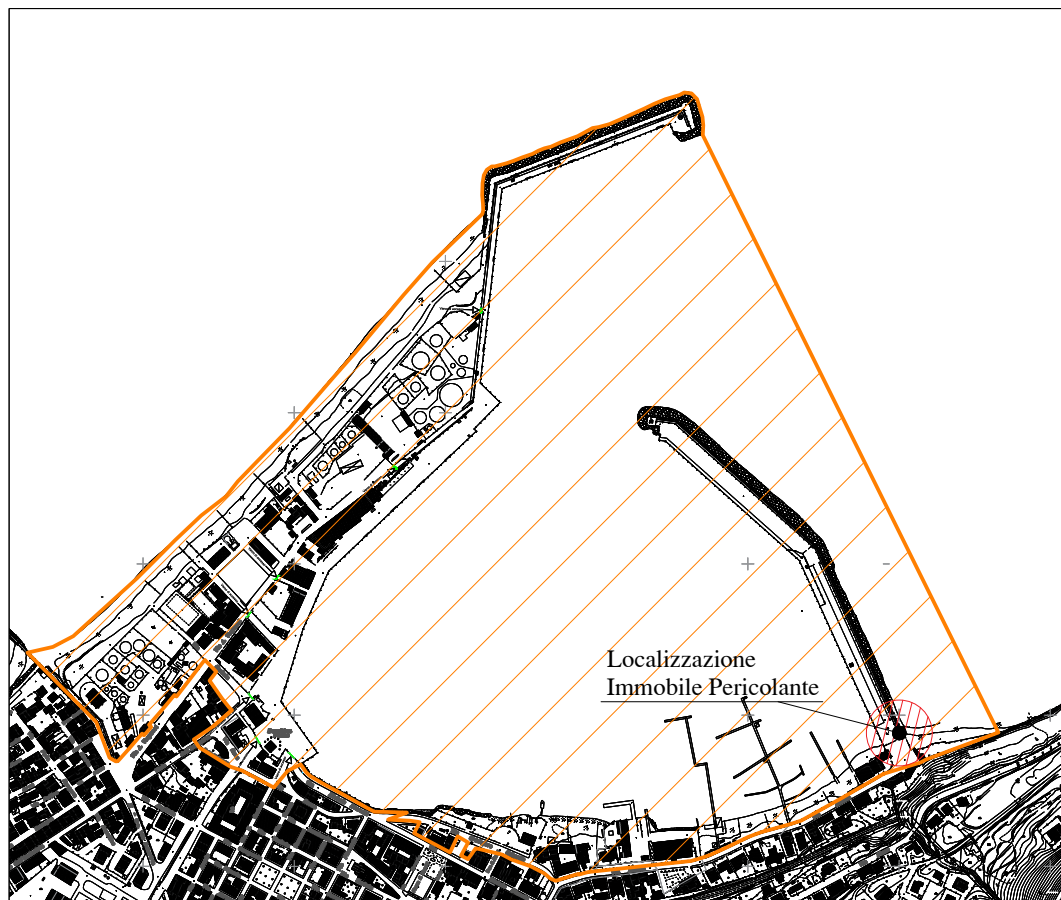
1.00

1.00

7.00




3.60


Marciapiede



Inquadramento Immobile all'interno delle aree di competenza AdSP-MTMI

Legenda

-  Immobile pericolante (superficie coperta)
-  Area D. M. interdetta
-  Barriera di sicurezza / Transenne di delimitazione dell'area interdetta



Porto di VIBO VALENTIA

ORDINANZA

Interdizione di un'area demaniale marittima per condizioni di pericolosità strutturale di un immobile sito in via Emilia, alla radice del Molo Cortese - Gen. Malta, nel Porto di Vibo Valentia

Allegato Planimetria - Ordinanza AdSP-MTMI

Gennaio 2026 - Scala 1:100